

ANKETA O MJERENJU ŽIVOTNOG STANDARDA U BiH

## MODUL 12

### Poljoprivredne aktivnosti

|   |   |
|---|---|
| KOMENTARI   | 1 |
| NIVO FBiH   |   |
| 12.3.1 Korištenje zemljišta po kategorijama bez obzira na vlasništvo  | 3 |
| 12.3.2 Zemljište u vlasništvu domaćinstva, koje koristi drugo domaćinstvo, po kategorijama                            | 5 |
| 12.3.3 Korištenje zemljišta prema statusu parcele   | 7 |
| 12.3.4 Zemljište u vlasništvu domaćinstva, koje koristi drugo domaćinstvo, prema vrsti ugovora sa vlasnikom zemljišta | 9 |

АНКЕТА О МЈЕРЕЊУ ЖИВОТНОГ СТАНДАРДА У БиХ

## МОДУЛ 12

### Пољопривредне активности

|   |   |
|---|---|
| КОМЕНТАРИ   | 1 |
| НИВО ФБиХ   |   |
| 12.3.1 Коришћење земљишта по категоријама без обзира на власништво  | 3 |
| 12.3.2 Земљиште у власништву домаћинства, које користи друго домаћинство, по категоријама                           | 5 |
| 12.3.3 Коришћење земљишта према статусу парцеле   | 7 |
| 12.3.4 Земљиште у власништву домаћинства, које користи друго домаћинство, према врсти уговора са власником земљишта | 9 |

ANKETA O MJERENJU ŽIVOTNOG STANDARDA U BiH

## MODUL 12

### Poljoprivredne aktivnosti

|  |   |
|--|---|
| KOMENTARI  | 1 |
| RAZINA FBiH  |   |
| 12.3.1 Korištenje zemljišta po kategorijama<br>bez obzira na vlasništvo  | 3 |
| 12.3.2 Zemljište u vlasništvu kućanstva,<br>koje koristi drugo kućanstvo, po kategorijama                            | 5 |
| 12.3.3 Korištenje zemljišta prema statusu parcele  | 7 |
| 12.3.4 Zemljište u vlasništvu kućanstva, koje koristi drugo<br>kućanstvo, prema vrsti ugovora sa vlasnikom zemljišta | 9 |

LIVING STANDARD MEASUREMENT SURVEY IN B&H

## MODULE 12

### Agricultural Activities

|  |   |
|--|---|
| COMMENTS   | 1 |
| LEVEL FB&H   |   |
| 12.3.1 Land Use per Category<br>Regardless of Ownership  | 3 |
| 12.3.2 Land Owned by the Household but<br>Used by Other Households by Categories                   | 5 |
| 12.3.3 Use of Land According to the Plot Status  | 7 |
| 12.3.4 Land Owned by Household Used by Other<br>Household Per Type of the Contract with Land Owner | 9 |

## KOMENTARI:

## КОМЕНТАРИ:

## POLJOPRIVREDNE AKTIVNOSTI

## ПОЉОПРИВРЕДНЕ АКТИВНОСТИ

Cilj modula je prikupljanje podataka koji će omogućiti da se uradi pregled stanja u oblasti individualne poljoprivredne proizvodnje. Modul ukazuje na okolnosti, probleme i uslove pod kojima se obavlja poljoprivredna aktivnost u domaćinstvima koja se bave tom aktivnošću.

**Jedinica posmatranja** je domaćinstvo koje se bavi poljoprivrednom aktivnošću.

**Referentni period** za koji se prikupljaju podaci je poljoprivredna godina 2000/2001.

**Poljoprivredna godina** započinje sjetvom ozimih usjeva u jesen a završava žetvom/berbom usjeva slijedeće godine.

**Poljoprivrednim domaćinstvima**, u svrhu ove ankete, smatraju su sva domaćinstva koja su imala bar 1m<sup>2</sup> poljoprivrednog zemljišta ili šume, jedan komad peradi ili neku poljoprivrednu mašinu i slično.

U ovom slučaju nisu se mogla slijediti pravila koja zahtijeva popis poljoprivrede, jer je cilj bio da se vidi koliko je neko domaćinstvo u mogućnosti da proizvodi za vlastite potrebe i/ili više.

**Treba naglasiti** da u ovoj anketi, zbog velikog broja modula koji su obrađivali različite aspekte, referentni period nije usklađen sa pravilima i principima poljoprivrednih popisa. Zato se prikupljanje podataka za ista pitanja obavljalo u različito vrijeme što se posebno odrazilo na pitanja o proizvodnji tj. ostvarenim prinosima usjeva.

Procenat poljoprivrednih domaćinstava (koja su imala bilo koji tip poljoprivredne aktivnosti) - u odnosu na ukupan broj domaćinstava u BiH je 47,96%, u FBiH 41,18% a u RS 59,08%.

Procenat poljoprivrednih domaćinstava koja su koristila (obrađivala) zemlju - u odnosu na ukupan broj domaćinstava u BiH je 44,10%, u FBiH 38,25% a u RS 53,68%.

Procenat domaćinstava koja u svom vlasništvu imaju zemlju koju koristi drugo domaćinstvo - u odnosu na ukupan broj domaćinstava u BiH je 7,45, U FBiH 5,12%, a u RS 11,26%.

**Циљ** модула је прикупљање података који ће омогућити да се уради преглед стања у области индивидуалне пољопривредне производње. Модул указује на околности, проблеме и услове под којима се обавља пољопривредна активност у домаћинствима која се баве том активношћу.

**Јединица посматрања** је домаћинство које се бави пољопривредном активношћу.

**Референтни период** за који се прикупљају подаци је пољопривредна година 2000/2001.

**Пољопривредна година** започиње сјетвом озимих усјева у јесен а завршава жетвом/бербом усјева сљедеће године.

**Пољопривредним домаћинствима**, у сврху ове анкете, сматрају су сва домаћинства која су имала бар 1m<sup>2</sup> пољопривредног земљишта или шуме, један комад перади или неку пољопривредну машину и слично.

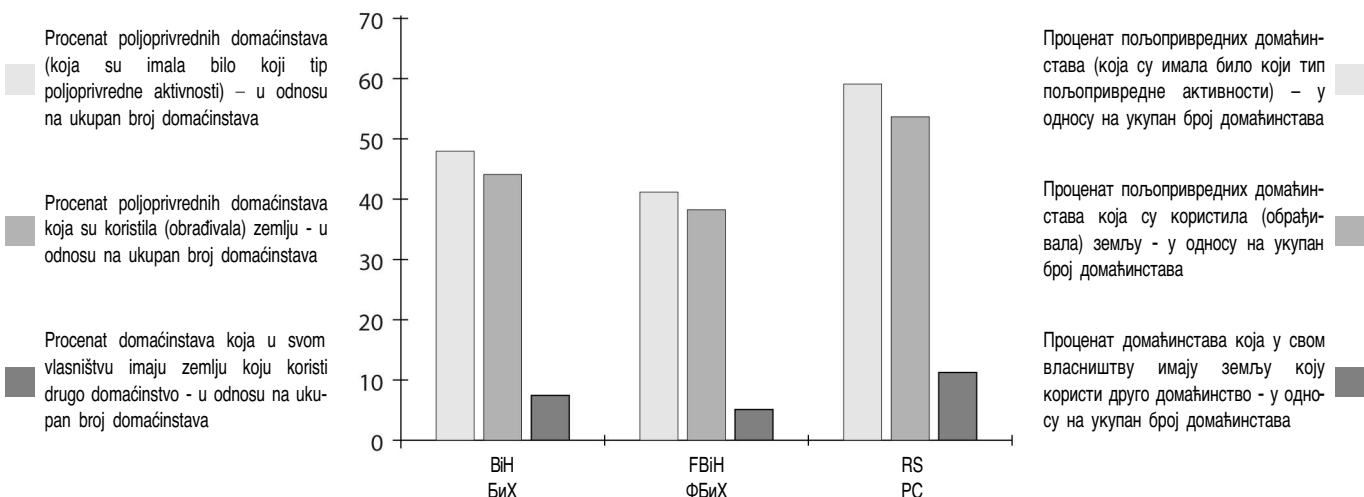
У овом случају нису се могла сљедећи правила која захтијева попис пољопривреде, јер је циљ био да се види колико је неко домаћинство у могућности да производи за властите потребе и/или више.

**Треба нагласити** да у овој анкети, због великог броја модула који су обрађивали различите аспекте, референтни период није усклађен са правилима и принципима пољопривредних пописа. Зато се прикупљање података за иста питања обављало у различито вријеме што се посебно одразило на питања о производњи тј. оствареним приносима усјева.

Процент пољопривредних домаћинстава (која су имала било који тип пољопривредне активности) - у односу на укупан број домаћинстава у БиХ је 47,96%, у ФБиХ 41,18% а у РС 59,08%.

Процент пољопривредних домаћинстава која су користила (обрађивала) земљу - у односу на укупан број домаћинстава у БиХ је 44,10%, у ФБиХ 38,25% а у РС 53,68%.

Процент домаћинстава која у свом власништву имају земљу коју користи друго домаћинство - у односу на укупан број домаћинстава у БиХ је 7,45, У ФБиХ 5,12%, а у РС 11,26%.



## KOMENTARI:

## COMMENTS:

## POLJOPRIVREDNE AKTIVNOSTI

## AGRICULTURAL ACTIVITIES

**Svrha** modula je prikupljanje podataka koji će omogućiti da se uradi pregled stanja u oblasti individualne poljoprivredne proizvodnje. Modul ukazuje na okolnosti, probleme i uvjete pod kojima se obavlja poljoprivredna aktivnost u kućanstvima koja se bave tom aktivnošću.

**Jedinica promatranja** je kućanstvo koje se bavi poljoprivrednom aktivnošću.

**Referentno razdoblje** za koje se prikupljaju podaci je poljoprivredna godina 2000/2001.

**Poljoprivredna godina** započinje sjetvom ozimih usjeva u jesen a završava žetvom/berbom usjeva slijedeće godine.

**Poljoprivrednim kućanstvima**, u svrhu ove ankete, smatraju su sva kućanstva koja su imala bar 1m<sup>2</sup> poljoprivrednog zemljišta ili šume, jedan komad peradi ili neki poljoprivredni stroj i slično.

U ovom slučaju nisu se mogla slijediti pravila koja zahtijeva popis poljoprivrede, jer je svrha bila da se vidi koliko je neko kućanstvo u mogućnosti da proizvodi za vlastite potrebe i/ili više.

**Treba naglasiti** da u ovoj anketi, zbog velikog broja modula koji su obrađivali različite aspekte, referentno razdoblje nije usklađeno sa pravilima i principima poljoprivrednih popisa. Zato se prikupljanje podataka za ista pitanja obavljalo u različito vrijeme što se posebno odrazilo na pitanja o proizvodnji tj. ostvarenim prinosima usjeva.

Procenat poljoprivrednih kućanstava (koja su imala bilo koji tip poljoprivredne aktivnosti) - u odnosu na ukupan broj kućanstava u BiH je 47,96%, u FBiH 41,18% a u RS 59,08%.

Procenat poljoprivrednih kućanstava koja su koristila (obrađivala) zemlju - u odnosu na ukupan broj kućanstava u BiH je 44,10%, u FBiH 38,25% a u RS 53,68%.

Procenat kućanstava koja u svom vlasništvu imaju zemlju koju koristi drugo kućanstvo - u odnosu na ukupan broj kućanstava u BiH je 7,45, U FBiH 5,12%, a u RS 11,26%.

**The purpose** of the module is to collect the data which will allow a survey of the situation in the field of individual agriculture. The module points to the circumstances, problems and conditions under which an agricultural activity is conducted in a household involved in that activity.

**The unit of observation** is a household involved in an agricultural activity.

**The reference period** for which the data are collected is the 2000/2001 agricultural year.

**The agricultural year begins** with sowing of winter crops in autumn and ends with harvesting/picking of crops next year.

**An agricultural household**, for the purpose of this survey, is a household in the possession of at least 1 square meter of agricultural land or forest, any poultry or an agricultural machine, etc.

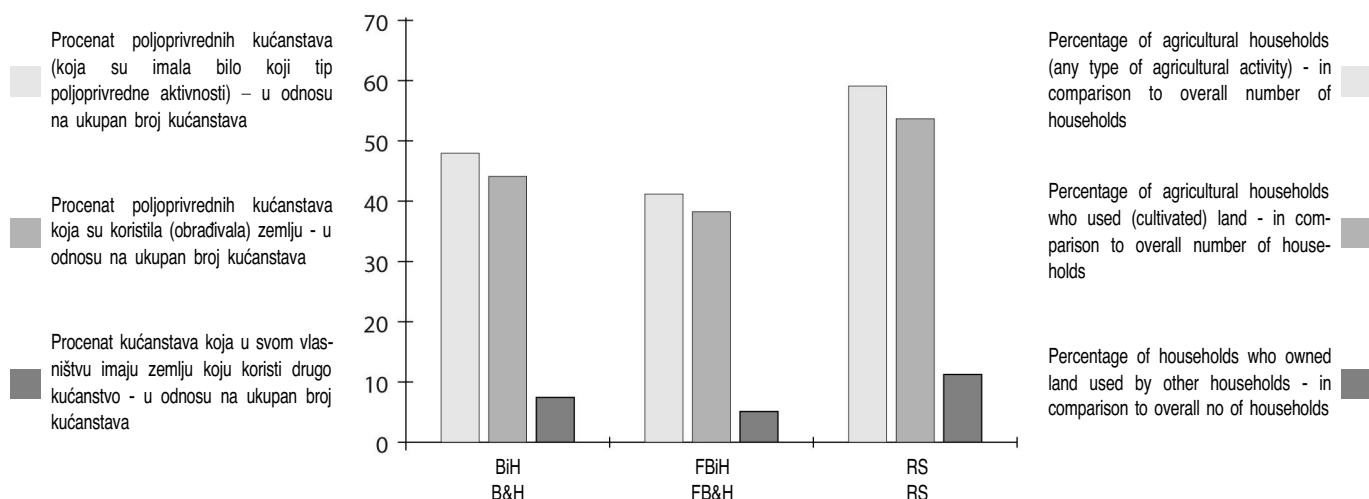
In this module the rules which require an agricultural census could not be applied as the purpose was to see the extent to which a household is capable of producing for its own needs and/or more.

**It should be stressed** that because of numerous modules referring to various aspects, a reference period is not adjusted to the rules and principles of an agricultural census. This is why the collection of the data for the same questions was done at different periods, which particularly affected the questions concerning production i.e. achieved crops.

The percentage of agricultural households (involved in any type of an agricultural activity) - in comparison to an overall number of households in BiH is 47,96%, in FBiH 41,18% and in RS 59,08%.

The percentage of agricultural households who used (cultivated) land - in comparison to an overall number of households in BiH is 44,10%, in FBiH 38,25% and in RS 53,68%.

The percentage of households who own land which is used by a different household - in comparison to an overall number of households in BiH is 7,45, in FBiH 5,12%, and in RS 11,26%.



## 12.3 Poljoprivredne aktivnosti u FBiH

## 12.3 Пољопривредне активности у ФБиХ

## 12.3.1 Korištenje zemljišta po kategorijama bez obzira na vlasništvo

## 12.3.1 Коришћење земљишта по категоријама без обзира на власништво

| Kategorije zemljišta<br>Категорије земљишта               | %                          |                    | Prosjek (m <sup>2</sup> )<br>Просјек (м <sup>2</sup> ) |                          |
|---|----------------------------|--------------------|--|--------------------------|
|   | Domaćinstvo<br>Домаћинство | Parcela<br>Парцела | Po domaćinstvu<br>По домаћинству                       | Po parceli<br>По парцели |
| Oranica<br>Ораница  | 89.04                      | 58.35              | 2,501.25   | 1,653.26                 |
| Vošnjak<br>Вошњак   | 7.10                       | 3.28               | 2,137.48   | 2,002.13                 |
| Vinograd<br>Виноград                                      | 2.90                       | 1.26               | 783.48   | 783.48                   |
| Livada<br>Ливада  | 28.52                      | 19.70              | 6,440.39   | 4,038.10                 |
| Rašnjak<br>Пашњак   | 4.14                       | 3.00               | 5,518.53   | 3,296.49                 |
| Šuma<br>Шума  | 19.15                      | 10.48              | 6,798.44   | 5,380.09                 |
| Ekonomsko dvorište<br>Економско двориште                  | 6.41                       | 2.78               | 289.64   | 289.64                   |
| Ugar i neobrađeno zemljište<br>Угар и необрађено земљиште | 2.04                       | 1.14               | 2,895.53   | 2,236.60                 |

## НАПОМЕНА:

Vlasništvo/suvlasništvo nad zemljom nije bio uslov, već činjenica da se raspolaze sa zemljištem u referentnom periodu. To znači da se ravnopravno tretiralo obrađivanje zemljišta u vlasništvu/suvlasništvu članova domaćinstva sa unajmljenim, uzetim pod zakup ili na drugi način na korištenje uzetim zemljištem (npr. zaposjednuto zemljište bez saglasnosti vlasnika).

Popisivanje zemlje vršilo se po parcelama, odnosno popisivale su se ukupne površine parcela (obrađive i neobrađive) koje je domaćinstvo koristilo bez obzira da li je u to vrijeme parcela bila obrađena/zasijana ili ne.

Prosječna površina (m<sup>2</sup>) se odnosi samo na domaćinstva sa svakim tipom zemljišta.

## НАПОМЕНА:

Vlasništvo/suvlasništvo nad zemljom nije bio uslov, već činjenica da se raspolaze sa zemljištem u referentnom periodu. To znači da se ravnopravno tretiralo obrađivanje zemljišta u vlasništvu/suvlasništvu članova domaćinstva sa unajmljenim, uzetim pod zakup ili na drugi način na korištenje uzetim zemljištem (npr. zaposjednuto zemljište bez saglasnosti vlasnika).

Пописивање земље вршило се по парцелама, односно пописивале су се укупне површине парцела (обрадиве и необрадиве) које је домаћинство користило без обзира да ли је у то време парцела била обрађена/засијана или не.

Просјечна површина (м<sup>2</sup>) се односи само на домаћинства са сваким типом земљишта.

## 12.3 Poljoprivredne aktivnosti u FBiH

## 12.3 Agricultural Activities in FB&amp;H

12.3.1 Korištenje zemljišta po kategorijama  
bez obzira na vlasništvo12.3.1 Land Use per Category  
Regardless of Ownership

| Kategorije zemljišta<br>Category of Land                    | %                      |                 | Prosjek (m <sup>2</sup> )<br>Average (m <sup>2</sup> ) |                        |
|---|------------------------|-----------------|--|------------------------|
|   | Kućanstvo<br>Household | Parcela<br>Plot | Po kućanstvu<br>Per Household                          | Po parceli<br>Per Plot |
| Oranica<br>Arable Land                                      | 89.04                  | 58.35           | 2,501.25   | 1,653.26               |
| Voćnjak<br>Orchard  | 7.10                   | 3.28            | 2,137.48   | 2,002.13               |
| Vinograd<br>Vineyard  | 2.90                   | 1.26            | 783.48   | 783.48                 |
| Livada<br>Meadow  | 28.52                  | 19.70           | 6,440.39   | 4,038.10               |
| Pašnjak<br>Pasture  | 4.14                   | 3.00            | 5,518.53   | 3,296.49               |
| Šuma<br>Forest  | 19.15                  | 10.48           | 6,798.44   | 5,380.09               |
| Ekonomsko dvorište<br>Yard                                  | 6.41                   | 2.78            | 289.64   | 289.64                 |
| Ugar i neobrađeno zemljište<br>Fallow and Uncultivated Land | 2.04                   | 1.14            | 2,895.53   | 2,236.60               |

**NAPOMENA:**

Vlasništvo/suvlasništvo nad zemljom nije bio uvjet, već činjenica da se raspoloživo sa zemljištem u referentnom razdoblju. To znači da se ravnopravno tretiralo obrađivanje zemljišta u vlasništvu/suvlasništvu članova kućanstva sa unajmljenim, uzetim pod zakup ili na drugi način na korištenje uzetim zemljištem (npr. zaposjednuto zemljište bez suglasnosti vlasnika).

Popisivanje zemlje vršilo se po parcelama, odnosno popisivale su se ukupne površine parcela (obrađive i neobrađive) koje je kućanstvo koristilo bez obzira da li je u to vrijeme parcela bila obrađena/zasijana ili ne.

Prosječna površina (m<sup>2</sup>) se odnosi samo na kućanstva sa svakim tipom zemljišta.

**REMARK:**

Ownership/co-ownership over a piece of land was not a condition but a fact that a household manages a land in a reference period. This means that cultivation of the land in the ownership/co-ownership of the household members was treated equally to the land which is rented or taken under lease or used in a different way (for example, occupation of the land without an approval of the owner).

A list was done of all plots and the overall surface area of the plots were registered (cultivated and uncultivated), used by households regardless of whether or not the plot was cultivated/sown.

Average area (m<sup>2</sup>) applies only to households with each type of land.

## 12.3 Poljoprivredne aktivnosti u FBiH

## 12.3 Пољопривредне активности у ФБиХ

12.3.2 Zemljište u vlasništvu domaćinstva, koje koristi drugo domaćinstvo, po kategorijama

12.3.2 Земљиште у власништву домаћинства, које користи друго домаћинство, по категоријама

| Kategorije zemljišta<br>Категорије земљишта               | %                          |                    | Prosjek (m <sup>2</sup> )<br>Просјек (м <sup>2</sup> ) |                          |
|---|----------------------------|--------------------|--|--------------------------|
|   | Domaćinstvo<br>Домаћинство | Parcela<br>Парцела | Po domaćinstvu<br>По домаћинству                       | Po parceli<br>По парцели |
| Oranica<br>Ораница  | 55.10                      | 28.26              | 6,487.50   | 4,222.22                 |
| Vošnjak<br>Воћњак   | 14.27                      | 5.08               | 3,839.27   | 3,600.95                 |
| Vinograd<br>Виноград                                      | 0.71                       | 0.24               | 3,000.00   | 3,000.00                 |
| Livada<br>Ливада  | 54.54                      | 42.34              | 12,254.99  | 5,267.85                 |
| Rašnjak<br>Пашњак   | 17.71                      | 9.68               | 11,550.70  | 7,051.09                 |
| Šuma<br>Шума  | 16.10                      | 8.23               | 5,731.92   | 3,743.30                 |
| Ekonomsko dvorište<br>Економско двориште                  | 11.27                      | 3.76               | 904.68   | 904.68                   |
| Ugar i neobrađeno zemljište<br>Угар и необрађено земљиште | 6.32                       | 2.41               | 8,809.80   | 7,693.82                 |

## НАПОМЕНА:

Ova tabela tretira zemljište u vlasništvu/suvlasništvu članova domaćinstva koje je domaćinstvo iznajmilo, dalo pod zakup ili na drugi način ustupilo na korištenje drugom domaćinstvu, kao i zemljište u vlasništvu kojem domaćinstvo ne može pristupiti jer je zaposjednuto od strane nelegalnog korisnika ili ga iz bilo kojih drugih razloga ne može koristiti (udaljenost, bezbjednost).

## НАПОМЕНА:

Ова табела третира земљиште у власништву/сувласништву чланова домаћинства које је домаћинство изнајмљило, дало под закуп или на други начин уступило на коришћење другом домаћинству, као и земљиште у власништву којем домаћинство не може приступити јер је запосједнуто од стране нелегалног корисника или га из било којих других разлога не може користити (удаљеност, безбједност).

## 12.3 Poljoprivredne aktivnosti u FBiH

## 12.3 Agricultural Activities in FB&amp;H

12.3.2 Zemljište u vlasništvu kućanstva,  
koje koristi drugo kućanstvo, po kategorijama

12.3.2 Land Owned by the Household but  
Used by Other Households by Categories

| Kategorije zemljišta<br>Category of Land                    | %                      |                 | Prosjek (m <sup>2</sup> )<br>Average (m <sup>2</sup> ) |                        |
|---|------------------------|-----------------|--|------------------------|
|   | Kućanstvo<br>Household | Parcela<br>Plot | Po kućanstvu<br>Per Household                          | Po parceli<br>Per Plot |
| Oranica<br>Arable Land                                      | 55.10                  | 28.26           | 6,487.50   | 4,222.22               |
| Voćnjak<br>Orchard  | 14.27                  | 5.08            | 3,839.27   | 3,600.95               |
| Vinograd<br>Vineyard  | 0.71                   | 0.24            | 3,000.00   | 3,000.00               |
| Livada<br>Meadow  | 54.54                  | 42.34           | 12,254.99  | 5,267.85               |
| Pašnjak<br>Pasture  | 17.71                  | 9.68            | 11,550.70  | 7,051.09               |
| Šuma<br>Forest  | 16.10                  | 8.23            | 5,731.92   | 3,743.30               |
| Ekonomsko dvorište<br>Yard                                  | 11.27                  | 3.76            | 904.68   | 904.68                 |
| Ugar i neobrađeno zemljište<br>Fallow and Uncultivated Land | 6.32                   | 2.41            | 8,809.80   | 7,693.82               |

**NAPOMENA:**

Ova tablica tretira zemljište u vlasništvu/suvlasništvu članova kućanstva koje je kućanstvo iznajmilo, dalo pod zakup ili na drugi način ustupilo na korištenje drugom kućanstvu, kao i zemljište u vlasništvu kojem kućanstvo ne može pristupiti jer je zaposjednuto od strane nelegalnog korisnika ili ga iz bilo kojih drugih razloga ne može koristiti (udaljenost, sigurnost).

**REMARK:**

This table treats the land owned/co-owned by household members, which the household rented in, rented out or made it available for use by another household and the owned land which is inaccessible to a household since it is occupied by an illegal user or can not be used for any other reason (distance, security).



## 12.3 Poljoprivredne aktivnosti u FBiH

## 12.3 Пољопривредне активности у ФБИХ

12.3.3 Korištenje zemljišta  
prema statusu parcele12.3.3 Коришћење земљишта  
према статусу парцеле

| Status parcele<br>Статус парцеле   | %                          |                    | Prosjek (m <sup>2</sup> )<br>Просјек (м <sup>2</sup> ) |                          |
|--|----------------------------|--------------------|--|--------------------------|
|  | Domaćinstvo<br>Домаћинство | Parcela<br>Парцела | Po domaćinstvu<br>По домаћинству                       | Po parceli<br>По парцели |
| Vlasništvo / suvlasništvo<br>Власништво / сувласништво                       | 87.37                      | 88.63              | 5,950.12   | 2,540.87                 |
| Unajmljena<br>Унајмљена  | 4.27                       | 2.60               | 5,003.41   | 3,565.05                 |
| Uzeta na korištenje<br>Узета на коришћење                                    | 13.50                      | 8.77               | 3,211.21   | 2,141.06                 |
| Za unajmljene ili uzete na korištenje<br>За унајмљене или узете на коришћење |                            |                    |  |                          |
| Najam<br>Најам   | 11.21                      | 17.47              | 12,674.97  | 5,460.91                 |
| Napolica<br>Наполица   | 2.04                       | 1.98               | 5,354.07   | 3,706.99                 |
| Bez naknade<br>Без накнаде   | 70.18                      | 66.06              | 2,473.85   | 1,763.81                 |
| Razmjena<br>Размјена   | 0.65                       | 0.44               | 1,000.00   | 1,000.00                 |
| Ostalo<br>Остало   | 18.78                      | 14.06              | 2,138.35   | 1,917.64                 |

## НАПОМЕНА:

U ovoj tabeli dat je status parcele koje su u vlasništvu/suvlasništvu, kao i unajmljenih ili uzetih na korištenje. Drugi dio tabele prikazuje na koji način se parcela koristila, odnosno kakav je ugovor/dogovor o korištenju zemljišta napravljen sa njegovim vlasnikom (najam, napolica, bez naknade i dr.).

## НАПОМЕНА:

У овој табели дат је статус парцела које су у власништву/сувласништву, као и унајмљених или узетих на коришћење. Други дио табеле приказује на који начин се парцела користила, односно какав је уговор/договор о коришћењу земљишта направљен са његовим власником (најам, наполица, без накнаде и др.).

## 12.3 Poljoprivredne aktivnosti u FBiH

## 12.3 Agricultural Activities in FB&amp;H

12.3.3 Korištenje zemljišta  
prema statusu parcele12.3.3 Use of Land  
According to the Plot Status

| Status parcele<br>Holding Status                                     | %                      |                 | Prosjek (m <sup>2</sup> )<br>Average (m <sup>2</sup> ) |                        |
|--|------------------------|-----------------|--|------------------------|
|  | Kućanstvo<br>Household | Parcela<br>Plot | Po kućanstvu<br>Per Household                          | Po parceli<br>Per Plot |
| Vlasništvo / suvlasništvo<br>Ownership / Joint Ownership             | 87.37                  | 88.63           | 5,950.12   | 2,540.87               |
| Unajmljena<br>Rented   | 4.27                   | 2.60            | 5,003.41   | 3,565.05               |
| Uzeta na korištenje<br>Given for Use                                 | 13.50                  | 8.77            | 3,211.21   | 2,141.06               |
| Za unajmljene ili uzete na korištenje<br>For Rented or Given for Use |                        |                 |  |                        |
| Najam<br>Rent  | 11.21                  | 17.47           | 12,674.97  | 5,460.91               |
| Napolica<br>Sharecropping  | 2.04                   | 1.98            | 5,354.07   | 3,706.99               |
| Bez naknade<br>Non-Reimbursed  | 70.18                  | 66.06           | 2,473.85   | 1,763.81               |
| Razmjena<br>Exchange   | 0.65                   | 0.44            | 1,000.00   | 1,000.00               |
| Ostalo<br>Other  | 18.78                  | 14.06           | 2,138.35   | 1,917.64               |

**NAPOMENA:**

U ovoj tablici dat je status parcela koje su u vlasništvu/suvlasništvu, kao i unajmljenih ili uzetih na korištenje. Drugi dio tablice prikazuje na koji način se parcela koristila, odnosno kakav je ugovor/dogovor o korištenju zemljišta napravljen sa njegovim vlasnikom (najam, napolica, bez naknade i dr.).

**REMARK:**

This table provides a status of the plots which are owned/co-owned, rented or taken for use. The second part of the table shows the manner in which a plot is used or a contract/agreement on use of the land concluded with the original owner (lease, sharecropping, used for free, etc.).

## 12.3 Poljoprivredne aktivnosti u FBiH

## 12.3 Пољопривредне активности у ФБИХ

12.3.4 Zemljište u vlasništvu domaćinstva, koje koristi drugo domaćinstvo, prema vrsti ugovora sa vlasnikom zemljišta

12.3.4 Земљиште у власништву домаћинства, које користи друго домаћинство, према врсти уговора са власником земљишта

| Vrsta ugovora<br>Врста уговора                   | %                          |                    | Prosjek (m <sup>2</sup> )<br>Просјек (м <sup>2</sup> ) |                          |
|--|----------------------------|--------------------|--|--------------------------|
|  | Domaćinstvo<br>Домаћинство | Parcela<br>Парцела | По домаћинству<br>По домаћинству                       | По парцели<br>По парцели |
| Najam<br>Најам                                   | 12.86                      | 5.35               | 8,048.77   | 6,459.64                 |
| Napolica<br>Наполица                             | 2.21                       | 1.61               | 6,044.13   | 2,762.34                 |
| Bez naknade<br>Без накнаде                       | 29.74                      | 14.76              | 8,039.53   | 5,406.10                 |
| Razmjena<br>Размјена                             | 11.28                      | 6.28               | 4,449.18   | 2,666.23                 |
| Bespravno zaposjednuto<br>Бесправно запоcједнуто | 29.40                      | 39.45              | 19,786.77  | 4,922.17                 |
| Ostalo<br>Остало                                 | 21.93                      | 32.55              | 20,859.28  | 4,691.08                 |

## НАПОМЕНА:

Ova tabela razmatra samo zemljište u vlasništvu/suvlasništvu članova domaćinstva i prikazuje kakav je ugovor/dogovor o korištenju zemljišta napravljen sa korisnikom (najam, napolica, bez naknade i dr.).

## НАПОМЕНА:

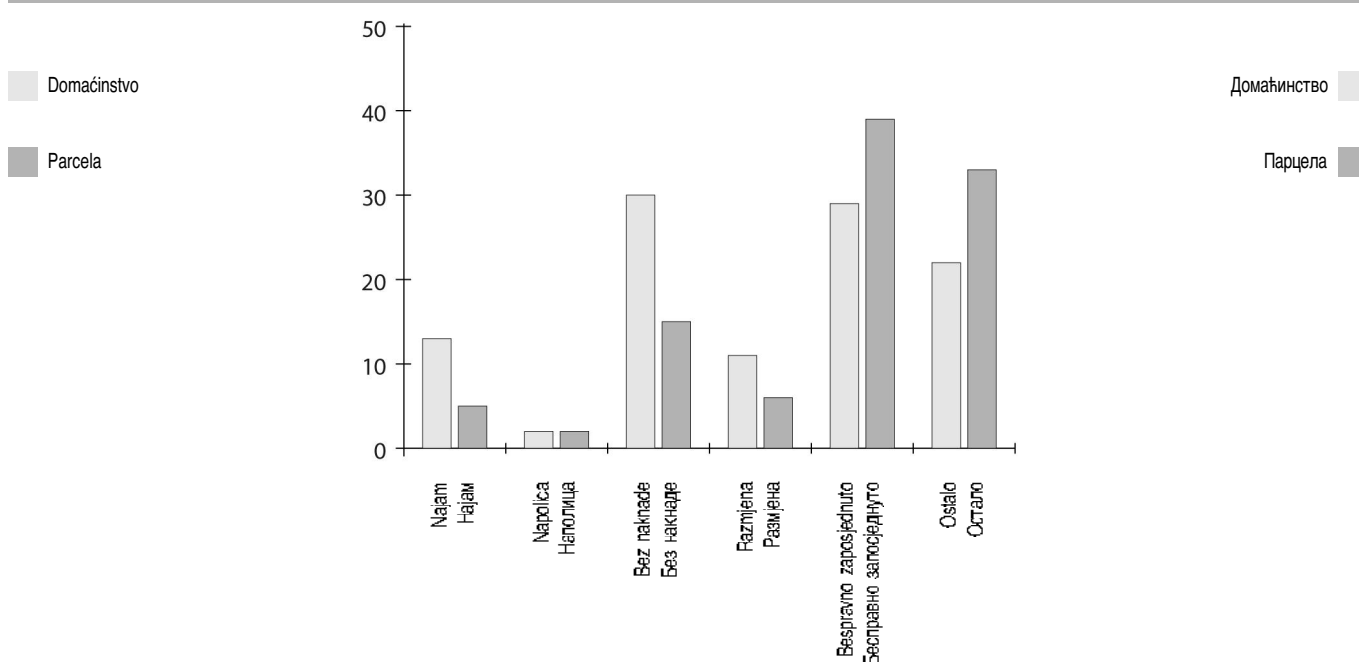
Oва табела разматра само земљиште у власништву/сувласништву чланова домаћинства и приказује какав је уговор/договор о коришћењу земљишта направљен са корисником (најам, наполица, без накнаде и др.).

ГРАФИКОН 12.3.1

Zemljište u vlasništvu domaćinstva koje koristi drugo domaćinstvo prema vrsti ugovora

ГРАФИКОН 12.3.1

Земљиште у власништву домаћинства које користи друго домаћинство према врсти уговора



## 12.3 Poljoprivredne aktivnosti u FBiH

## 12.3 Agricultural Activities in FB&amp;H

12.3.4 Zemljište u vlasništvu kućanstva, koje koristi drugo kućanstvo, prema vrsti ugovora sa vlasnikom zemljišta

12.3.4 Land Owned by Household Used by Other Household Per Type of the Contract with Land Owner

| Vrsta ugovora<br>Type of Contract            | %                      |                 | Prosjek (m <sup>2</sup> )<br>Average (m <sup>2</sup> ) |                        |
|--|------------------------|-----------------|--|------------------------|
|  | Kućanstvo<br>Household | Parcela<br>Plot | Po kućanstvu<br>Per Household                          | Po parceli<br>Per Plot |
| Najam<br>Rent                                | 12.86                  | 5.35            | 8,048.77   | 6,459.64               |
| Napolica<br>Sharecropping                    | 2.21                   | 1.61            | 6,044.13   | 2,762.34               |
| Bez naknade<br>Non-Reimbursed                | 29.74                  | 14.76           | 8,039.53   | 5,406.10               |
| Razmjena<br>Exchange                         | 11.28                  | 6.28            | 4,449.18   | 2,666.23               |
| Bespravno zaposjednuto<br>Illegally Occupied | 29.40                  | 39.45           | 19,786.77  | 4,922.17               |
| Ostalo<br>Other                              | 21.93                  | 32.55           | 20,859.28  | 4,691.08               |

## NAPOMENA:

Ova tablica razmatra samo zemljište u vlasništvu/suvlasništvu članova kućanstva i prikazuje kakav je ugovor/dogovor o korištenju zemljišta napravljen sa korisnikom (najam, napolica, bez naknade i dr.).

## REMARK:

This table shows only the land owned/co-owned by the members of a household and shows a contract/agreement on use of the land, concluded with the user (lease, sharecropping, used for free, etc.).

GRAFIKON 12.3.1

Zemljište u vlasništvu kućanstva koje koristi drugo kućanstvo prema vrsti ugovora

GRAPH 12.3.1

Land in Owned by Household Used by Other Household Per Type of the Contract

